






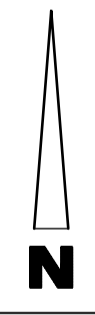


Legende

	1.065 m ² Ruderalfläche
	12.995 m ² landwirtschaftliche Nutzfläche
	1.795 m ² Gehölzfläche
	335 m ² Baumreihe auf ruderalisierter Fläche
	40 m ² Wirtschaftsweg wassergebunden
	1.265 m ² versiegelte Fläche (Straße, Wege)
	17.495 m ² Geltungsbereich (Gesamtfläche)



ÄNDERUNGEN	DATUM	ÄNDERUNG
	28.05.2024	Geltungsbereich angepasst

Gemeinde Haßloch
Rathausplatz 1
67454 Haßloch

Bebauungsplan
"Seniorenwohnpark Lindenstraße"
Landschaftspflegerischer Begleitplan: Bestand

MBPLAN MATTHIAS BRAUN
DIP.-ING. STADTPLANER/ARCHITEKT
VIRCHOWSTRASSE 23, 67227 FRANKENTHAL, TEL.: 06233-366 666 FAX: 06233-366567
BSM - TRULPPS-STR. 11, 67099 LUDWIGSHAFEN, TEL.: 0621-657 92 66 FAX: 0621-657 92 67
WWW.MBPLAN.DE INFO@MBPLAN.DE

PROJEKT-NR.	DATUM	GEZEICHNET	VERFASST	MASSSTAB	INDEX
S 372	28.07.2023	WP	D. Wolpert	1:500	LP 01